

ОПИСАНИЕ МЕСТОПОЛОЖЕНИЯ ГРАНИЦ

Публичный сервитут объекта «Распределительный газопровод низкого давления», кадастровый номер
50:12:0080204:721

(наименование объекта, местоположение границ которого описано (далее - объект))

Раздел 1

Сведения об объекте

№ п/п	Характеристики объекта	Описание характеристик
1	2	3
1	Местоположение объекта	Московская область, городской округ Мытищи, Виноградово с
2	Площадь объекта ± величина погрешности определения площади ($P \pm \Delta P$)	522 м ² ± 8 м ²
3	Иные характеристики объекта	Вид объекта реестра границ: Зона с особыми условиями использования территории Содержание ограничений использования объектов недвижимости в пределах зоны или территории: Публичный сервитут, для целей размещения линейных объектов системы газоснабжения, их неотъемлемых технологических частей. Срок установления 49 лет. Обладатель публичного сервитута: Акционерное Общество "Мособлгаз". Адрес: Московская обл, г. Одинцово, д. Раздоры, 1-й км Рублево-Успенского шоссе, д. 1, корп. Б. Электронная почта: info@mosoblgaz.ru

Раздел 2

Сведения о местоположении границ объекта





1. Система координат МСК-50, зона 2					
2. Сведения о характерных точках границ объекта					
Обозначение характерных точек границ	Координаты, м		Метод определения координат характерной точки	Средняя квадратическая погрешность положения характерной точки (Mt), м	Описание обозначения точки на местности (при наличии)
	X	Y			
1	2	3	4	5	6
1	490 170,18	2 191 158,73	Аналитический метод	0,10	—
2	490 162,85	2 191 153,49		0,10	
3	490 165,18	2 191 150,24		0,10	
4	490 169,05	2 191 153,01		0,10	
5	490 176,53	2 191 141,14		0,10	
6	490 196,04	2 191 126,21		0,10	
7	490 211,89	2 191 115,90		0,10	
8	490 215,03	2 191 115,97		0,10	
9	490 250,94	2 191 096,01		0,10	
10	490 269,17	2 191 086,18		0,10	
11	490 271,07	2 191 089,70		0,10	
12	490 252,86	2 191 099,52		0,10	
13	490 216,02	2 191 120,00		0,10	
14	490 213,03	2 191 119,93		0,10	
15	490 198,35	2 191 129,48		0,10	
16	490 179,54	2 191 143,88		0,10	
1	490 170,18	2 191 158,73		0,10	
3. Сведения о характерных точках части (частей) границы объекта					
1	2	3	4	5	6
—	—	—	—	—	—

Раздел 4
План границ объекта



Масштаб 1:1 000

Используемые условные знаки и обозначения:

-  7 - характерная точка границы зоны
-  - граница зоны
-  - граница кадастрового квартала по сведениям ЕГРН
-  - граница земельного участка по сведениям ЕГРН

Подпись _____



Дата « 18 » _____ мая 20 23 г.

Место для оттиска печати (при наличии) лица, составившего описание местоположения границ объекта